








Regleringsområde Sylarna-Helags-Oviksfjällen, Äre, Bergs och Härjedalens kommun

Information om anslutande skoterleder utanför regleringsområdet ges av kommunen eller den lokala skoterklubben. Ledsträckningar på sjöar är endast ungefärligt markerade på kartan. Vissa leder över sjöar är ruskmarkerade. Körning på is sker alltid på egen risk.

-  gräns för regleringsområde (skoterförbud)
-  allmän skoterled tillåten för trafik t.o.m. 19 april 2015
-  gräns för skoterförbud inom Bastudalens naturreservat
-  gräns för skoterförbud 20/4 -10/6 inom Mittådalen sameby, övrig tid råder kommunalt skoterförbud
-  enskild väg
-  kalfjäll
-  allmän väg

Allmänt kartmaterial från Länsstyrelsen Jämtland T-karta. För noggrann orientering hänvisas till detaljkartor, t.ex fjällkartan.

